



















Taustainfo

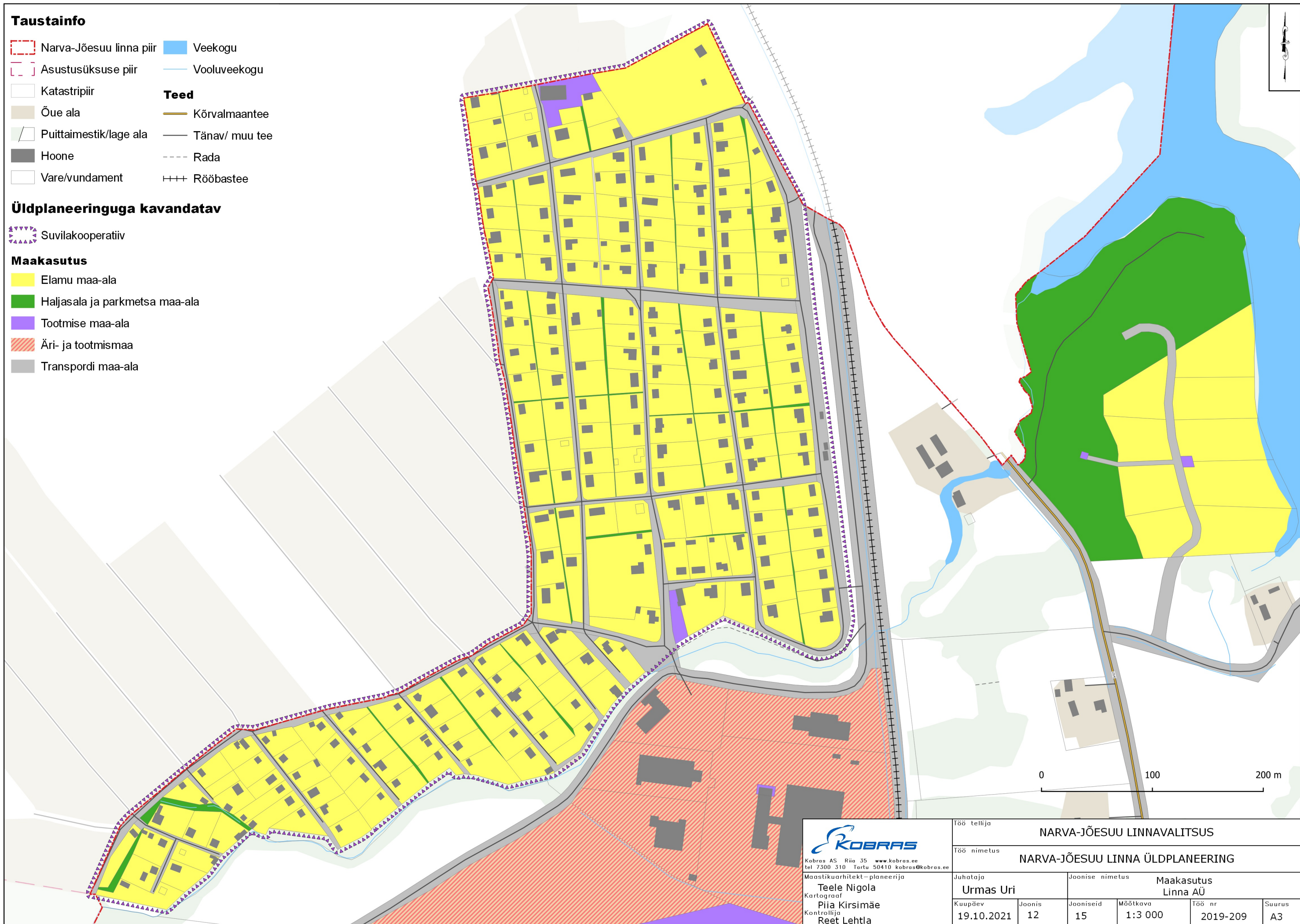
- | | | | |
|---|-------------------------|---|----------------|
|  | Narva-Jõesuu linna piir |  | Veekogu |
|  | Asustusüksuse piir |  | Vooluveekogu |
|  | Katastripiir | Teed | |
|  | Õue ala |  | Kõrvalmaantee |
|  | Puittaimestik/lage ala |  | Tänav/ muu tee |
|  | Hoone |  | Rada |
|  | Vare/vundament |  | Rööbastee |

Üldplaneeringuga kavandatav

-  Suvilakooperatiiv

Maakasutus

-  Elamu maa-ala
-  Haljasala ja parkmetsa maa-ala
-  Tootmise maa-ala
-  Äri- ja tootmismaa
-  Transpordi maa-ala



KOBRAS
 Kobras AS Riia 35 www.kobras.ee
 tel 7300 310 Tartu 50410 kobras@kobras.ee
 Maastikuarhitekt-planeerija
Teele Nigola
 Kartograaf
Piia Kirsimäe
 Kontrollija
Reet Lehtla

Töö tellija							NARVA-JÕESUU LINNAVALITSUS	
Töö nimetus							NARVA-JÕESUU LINNA ÜLDPLANEERING	
Juhataja			Joonise nimetus				Maakasutus	
Urmas Uri			Linna AÜ					
Kuupäev	Joonis	Jooniseid	Möötkava	Töö nr	Suurus			
19.10.2021	12	15	1:3 000	2019-209	A3			